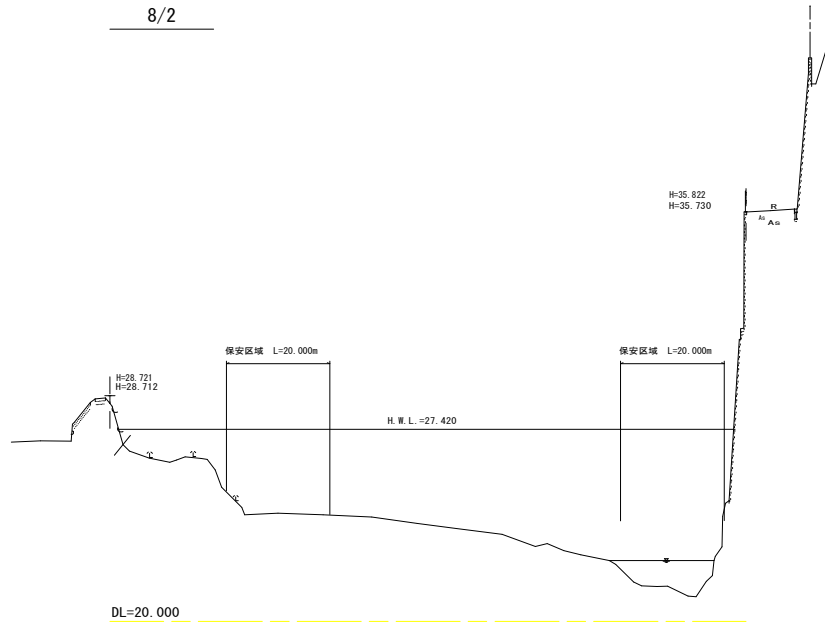
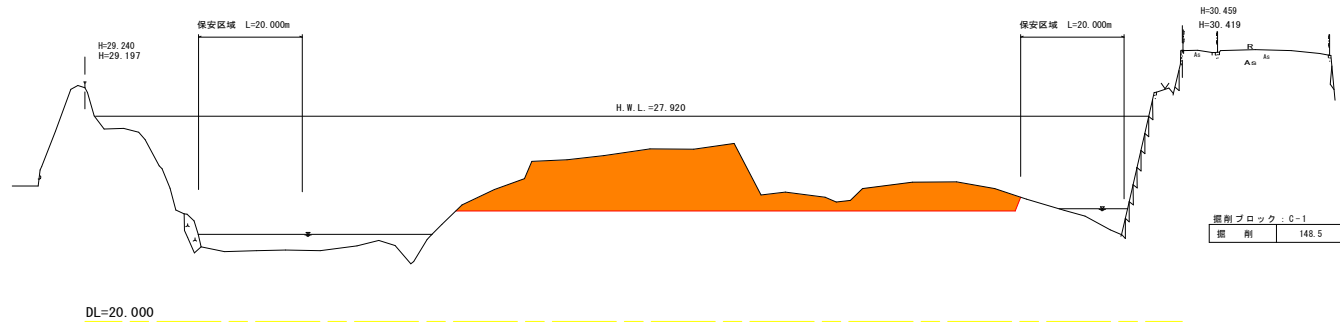


工事名	[1] 渡土 海部川・相川 河床掘削工事		
路線名等	海部川		
工事箇所	海部郡海魂町相川		
図面名	平面図		
縮尺	図面番号	1 / 3	
会社名			
事業者名	徳島県南部総合農林局 (奥渡)		

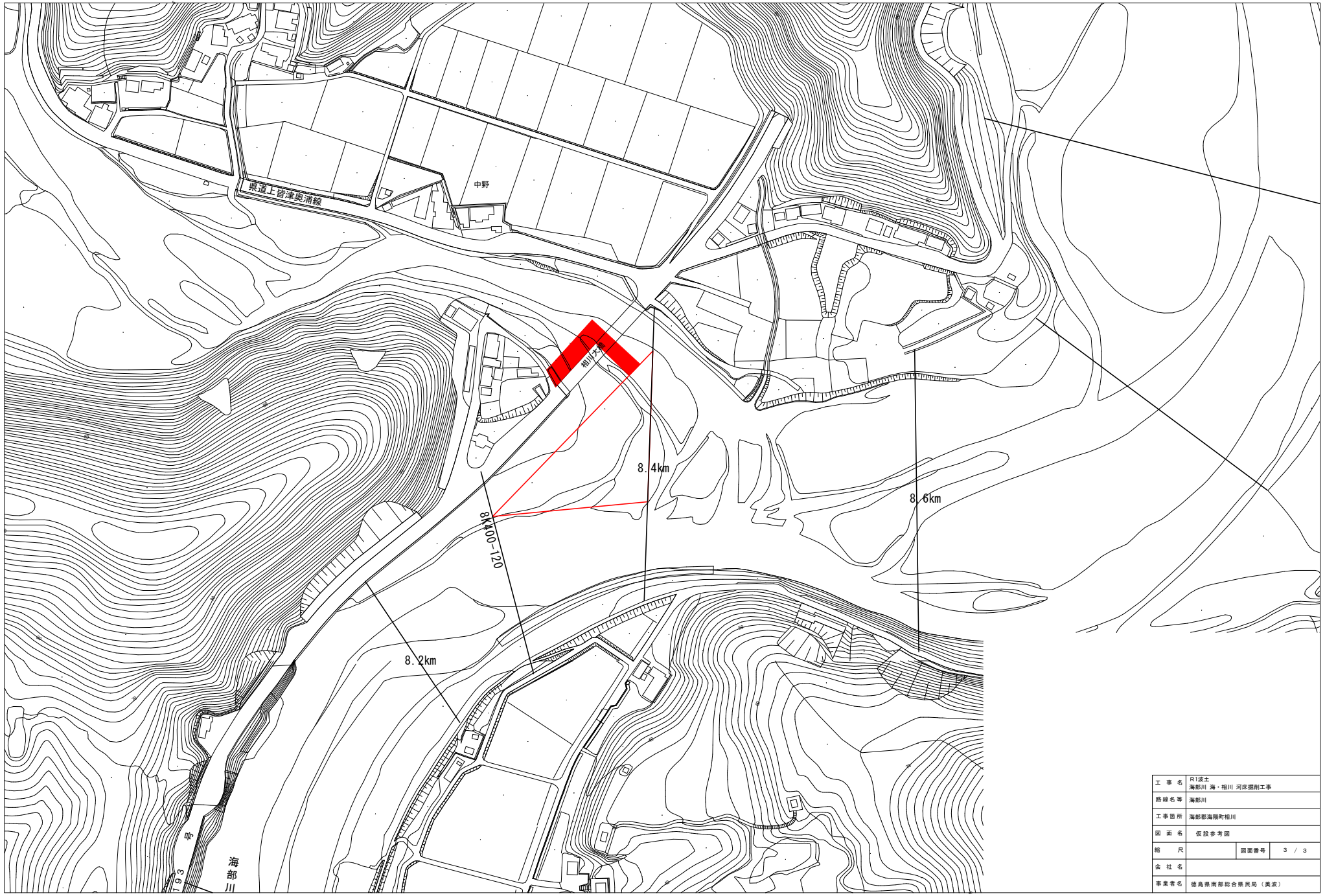
8/2



8/4




工事名	R1区土 海部川 海・相川 河床掘削工事		
路線名等	海部川		
工事箇所	海部郡海陽町相川		
図面名	横断面図		
縮尺		図面番号	2 / 3
会社名			
事業者名	徳島県南部総合県民局（美波）		



工事名	県道工音津奥浦線・相川河床掘削工事		
路線名等	海部川		
工事箇所	海部郡海部町相川		
図面名	仮設参考図		
縮尺	図面番号	3 / 3	
会社名			
事業者名	徳島県南部総合農林局（奥波）		